

L42:
 Do lokality zasahují oplocené zahrady. V zahradách stromy nejsou označené.

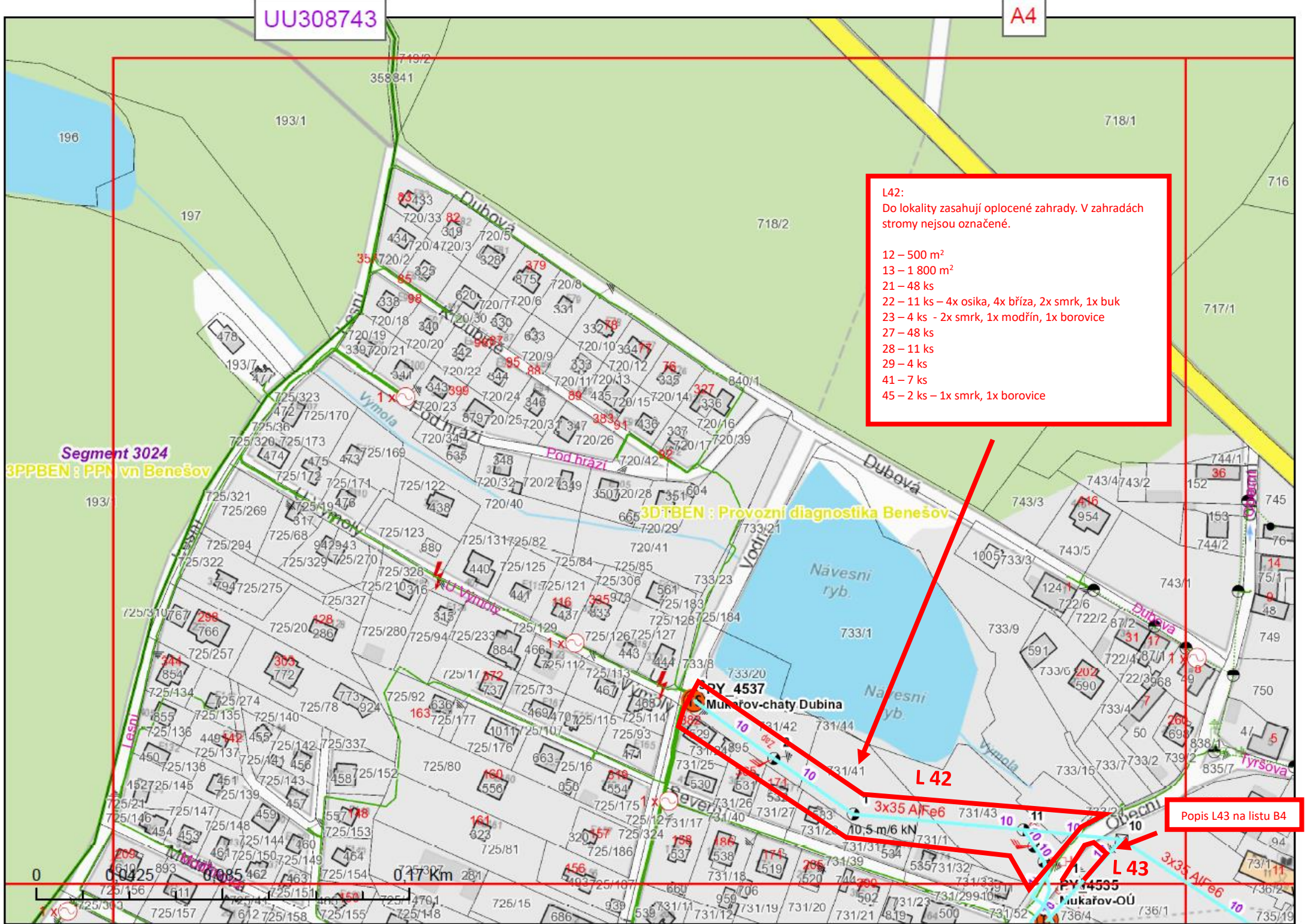
12 – 500 m²
 13 – 1 800 m²
 21 – 48 ks
 22 – 11 ks – 4x osika, 4x bříza, 2x smrk, 1x buk
 23 – 4 ks - 2x smrk, 1x modřín, 1x borovice
 27 – 48 ks
 28 – 11 ks
 29 – 4 ks
 41 – 7 ks
 45 – 2 ks – 1x smrk, 1x borovice

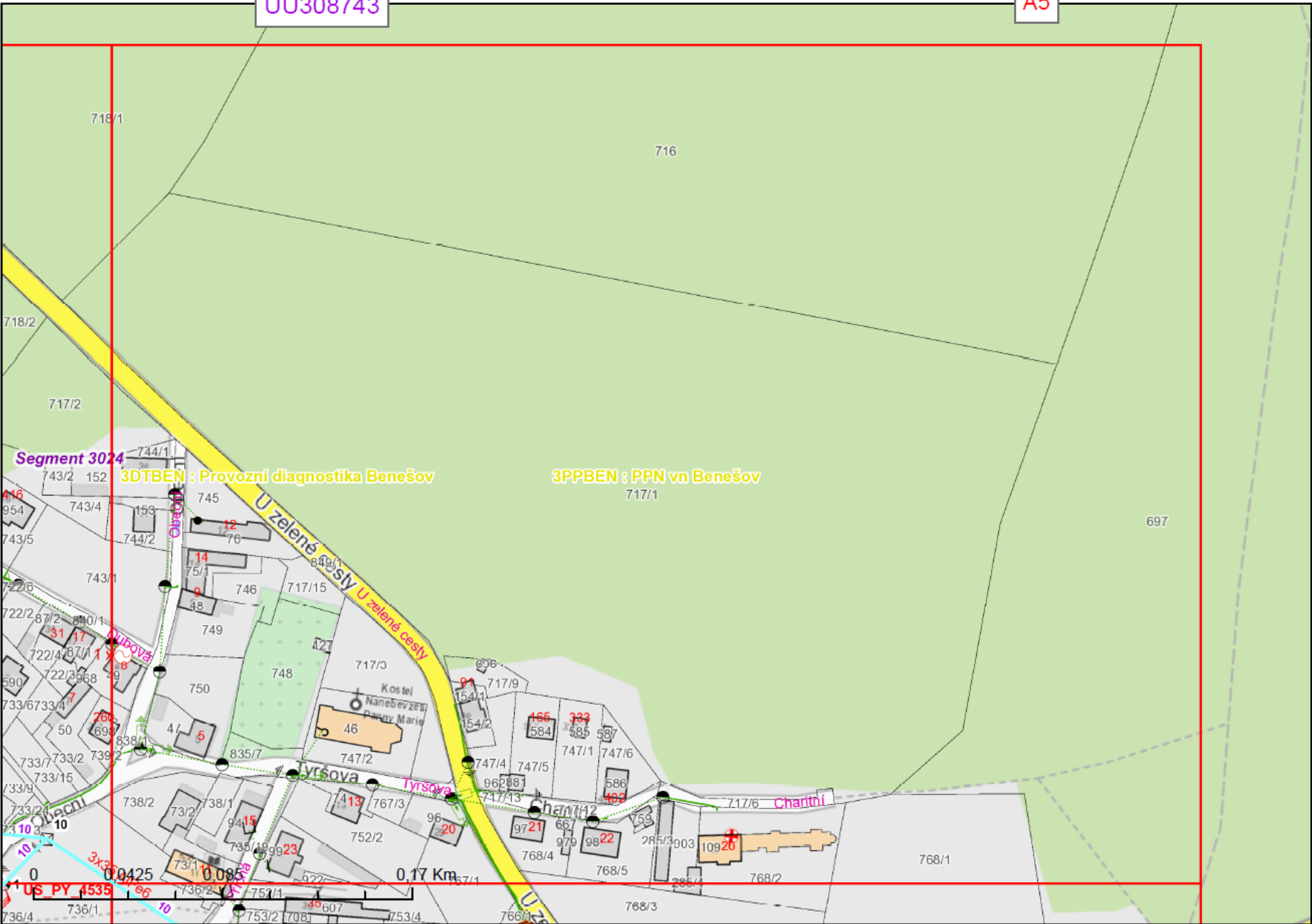
Segment 3024
 3PPBEN : PPM vn Benešov

3DTBEN : Provozní diagnostika Benešov



Popis L43 na listu B4





953

L15:
Oplocený nepřístupný pozemek.
Stromy nejsou označeny.

Odhad:
45 – 2 ks – 2x smrk

30TBEN : Provozní diagnostika Benešov
Segment 3024

3PPBEN : PP

PY_5767
Tehovec-Juan

PY_0334
Tehovec-PRO-DOMA

PY_0541
Tehovec-TRAPET

U Mototechny

3x1x120 AXEKVCEY

HS_PY_903

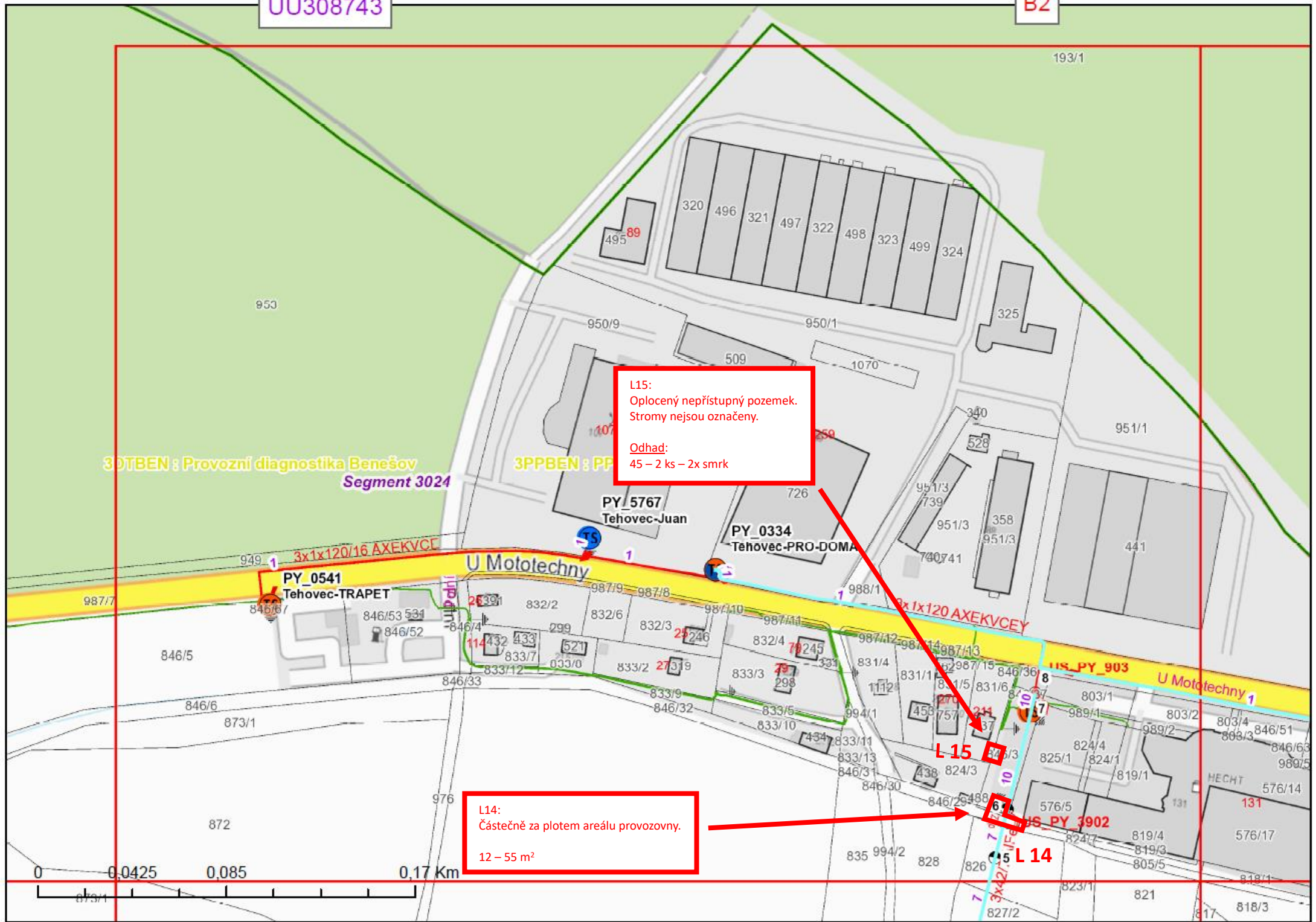
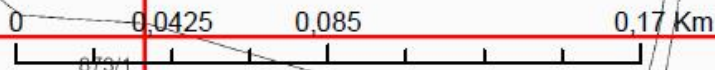
U Mototechny 1

L14:
Částečně za plotem areálu provozovny.

12 – 55 m²

L-15

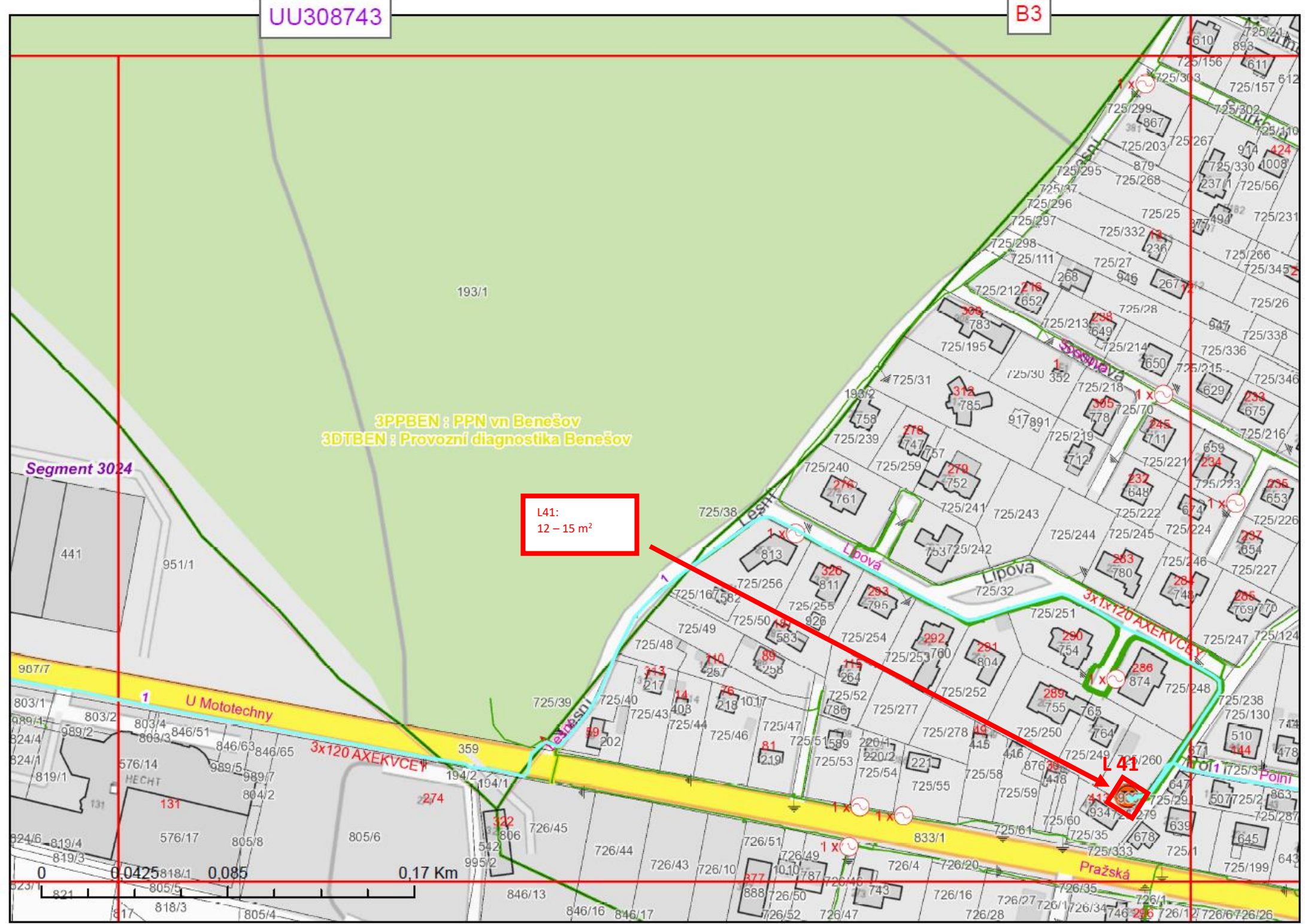
L 14



3PPBEN : PPN vn Benešov
3DTBEN : Provozní diagnostika Benešov

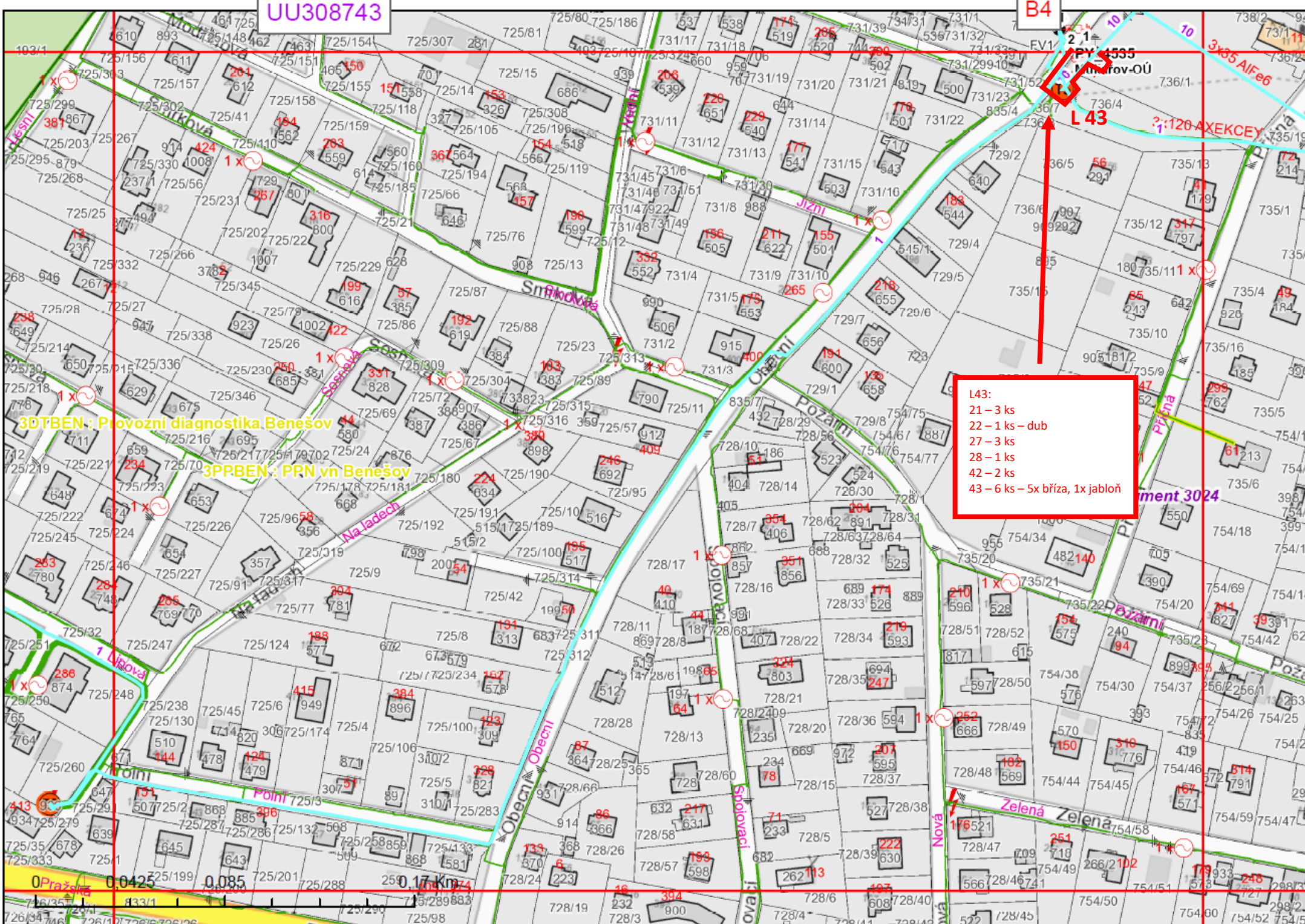
Segment 3024

L41:
12 – 15 m²



UU308743

B4



L43:
 21 – 3 ks
 22 – 1 ks – dub
 27 – 3 ks
 28 – 1 ks
 42 – 2 ks
 43 – 6 ks – 5x bříza, 1x jablňo

3DTBEN: Plovozní diagnostika Benešov

3PPBEN: PRN vn Benešov

OPražská 0.0425 0.085 0.17 Km²

ment 3024

210 596 528 735/21

154 575 240 735/23

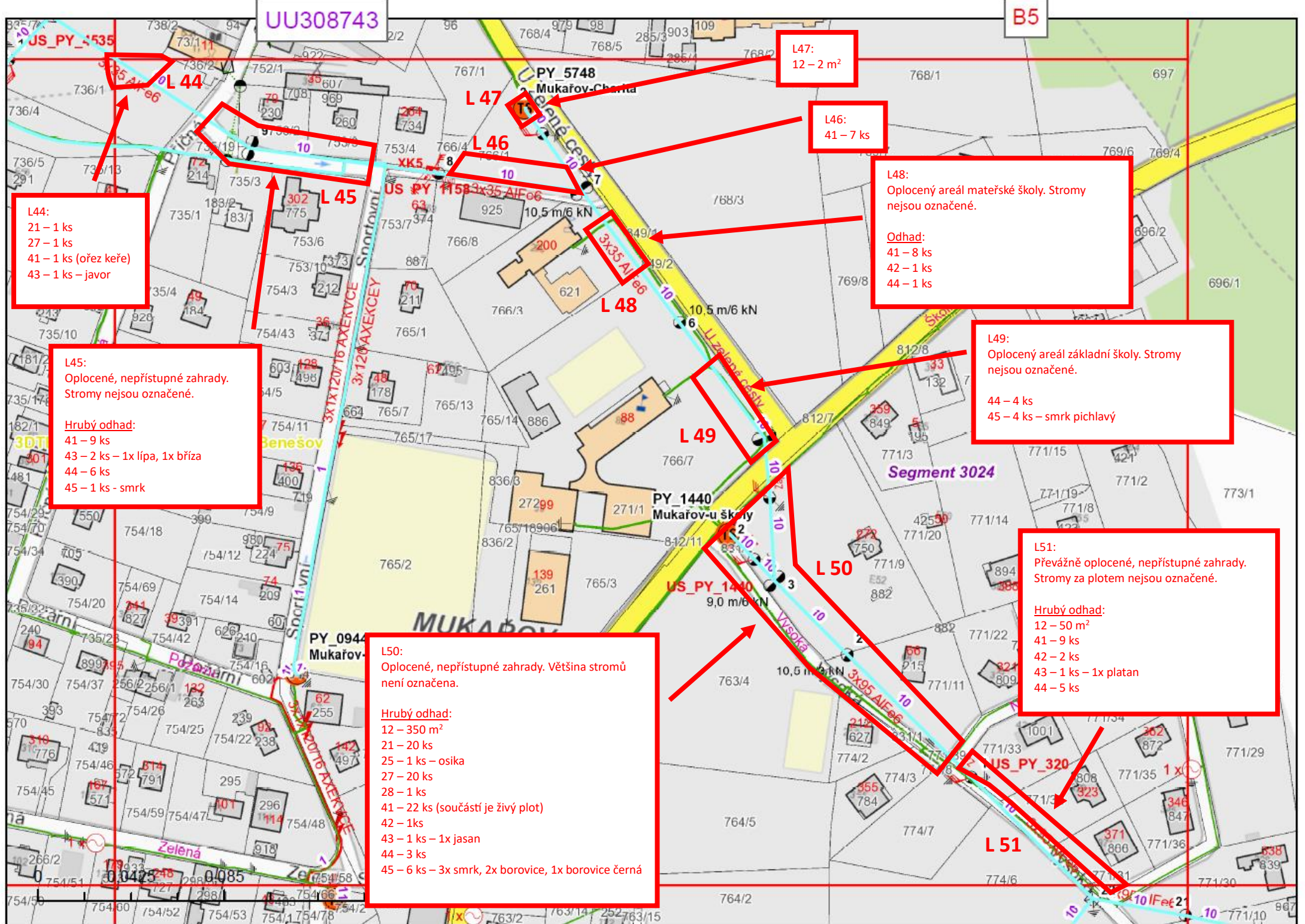
176 521 176 521 728/47

251 718 266 2102 754/49

179 933 248 298/3

726/34 746 726/12 726/6 726/26

754/60 754/52 754/53



UU308743

B5

L44:
 21 – 1 ks
 27 – 1 ks
 41 – 1 ks (ořez keře)
 43 – 1 ks – javor

L47:
 12 – 2 m²

L46:
 41 – 7 ks

L48:
 Oplocený areál mateřské školy. Stromy nejsou označené.

Odhad:
 41 – 8 ks
 42 – 1 ks
 44 – 1 ks

L45:
 Oplocené, nepřístupné zahrady. Stromy nejsou označené.

Hrubý odhad:
 41 – 9 ks
 43 – 2 ks – 1x lípa, 1x břıza
 44 – 6 ks
 45 – 1 ks - smrk

L49:
 Oplocený areál základní školy. Stromy nejsou označené.

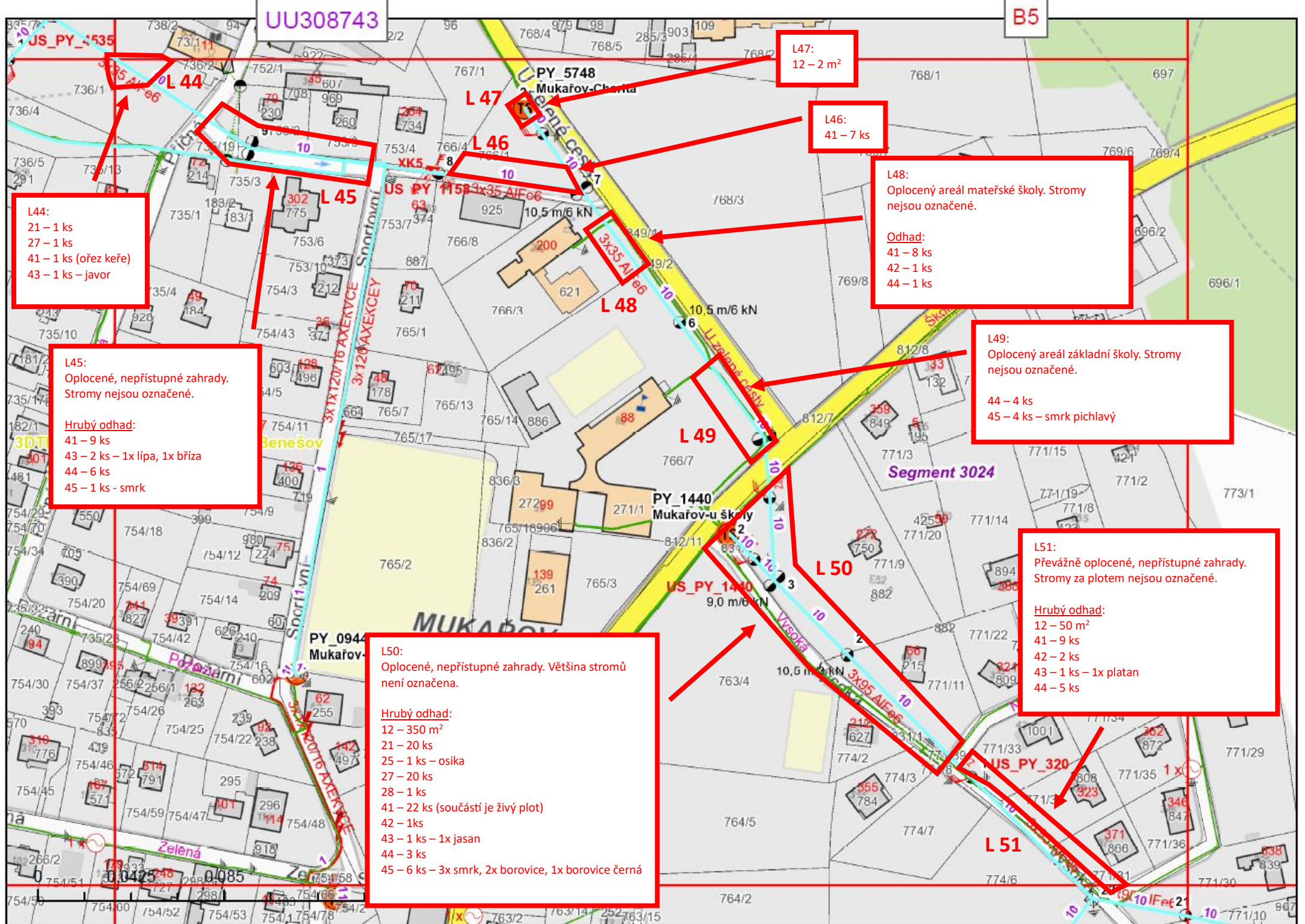
 44 – 4 ks
 45 – 4 ks – smrk pichlavý

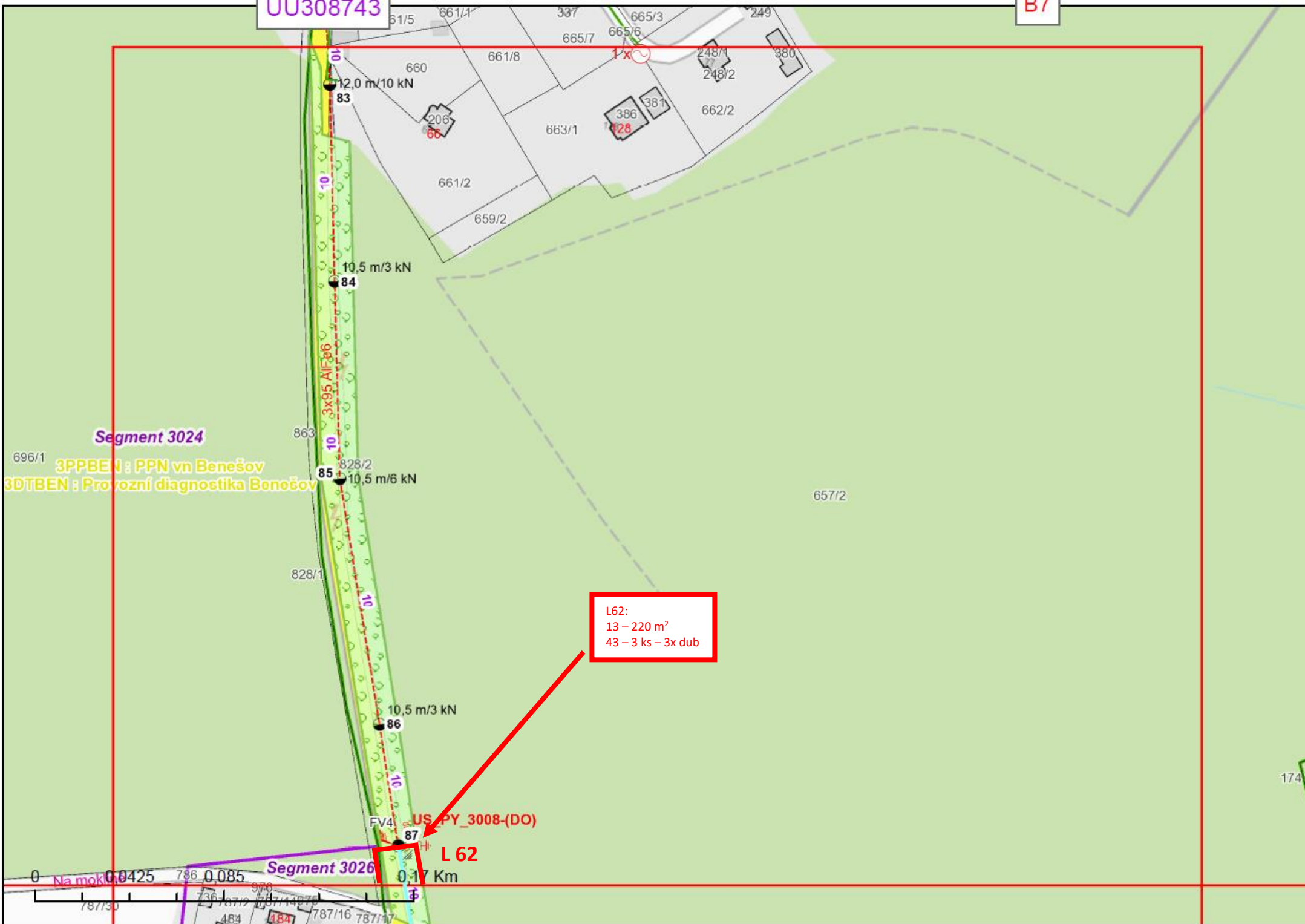
L50:
 Oplocené, nepřístupné zahrady. Většina stromů není označena.

Hrubý odhad:
 12 – 350 m²
 21 – 20 ks
 25 – 1 ks – osika
 27 – 20 ks
 28 – 1 ks
 41 – 22 ks (součástí je živý plot)
 42 – 1ks
 43 – 1 ks – 1x jasan
 44 – 3 ks
 45 – 6 ks – 3x smrk, 2x borovice, 1x borovice černá

L51:
 Převážně oplocené, nepřístupné zahrady. Stromy za plotem nejsou označené.

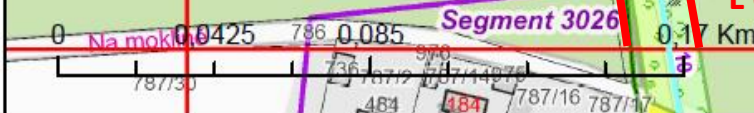
Hrubý odhad:
 12 – 50 m²
 41 – 9 ks
 42 – 2 ks
 43 – 1 ks – 1x platan
 44 – 5 ks





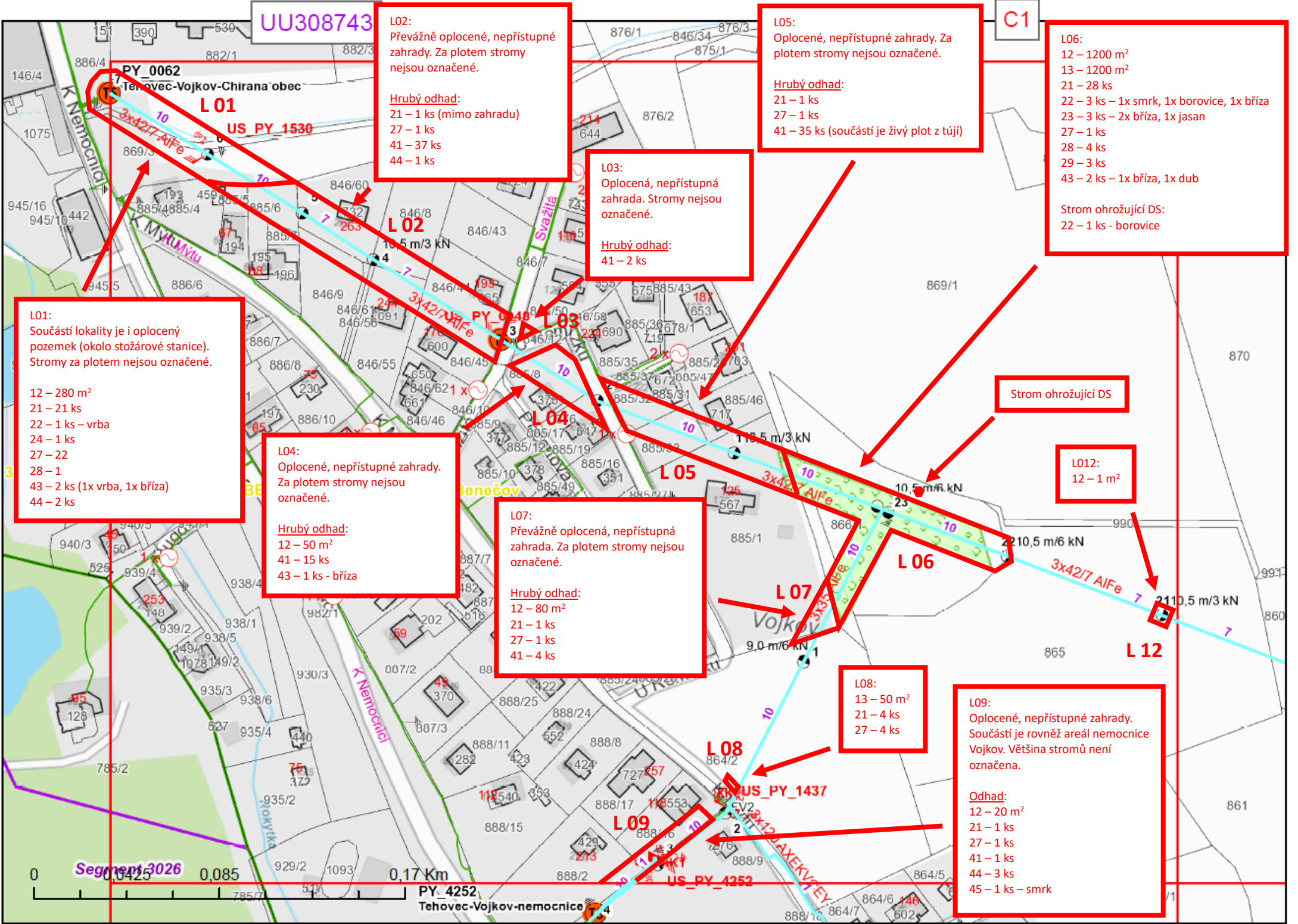
Segment 3024
 3PPBEM : PPN vn Benešov
 3DTBEN : Provozní diagnostika Benešov

L62:
 13 – 220 m²
 43 – 3 ks – 3x dub



FV4 US PY_3008-(DO)

L 62



UU308743

C1

L02:
Převážně oplocené, nepřístupné zahrady. Za plotem stromy nejsou označené.

Hrubý odhad:
21 – 1 ks (mimo zahradu)
27 – 1 ks
41 – 37 ks
44 – 1 ks

L05:
Oplocené, nepřístupné zahrady. Za plotem stromy nejsou označené.

Hrubý odhad:
21 – 1 ks
27 – 1 ks
41 – 35 ks (součástí je živý plot z tují)

L06:
12 – 1200 m²
13 – 1200 m²
21 – 28 ks
22 – 3 ks – 1x smrk, 1x borovice, 1x bříza
23 – 3 ks – 2x bříza, 1x jasan
27 – 1 ks
28 – 4 ks
29 – 3 ks
43 – 2 ks – 1x bříza, 1x dub

Strom ohrožující DS:
22 – 1 ks - borovice

L03:
Oplocená, nepřístupná zahrada. Stromy nejsou označené.

Hrubý odhad:
41 – 2 ks

L01:
Součástí lokality je i oplocený pozemek (okolo stožárové stanice). Stromy za plotem nejsou označené.

12 – 280 m²
21 – 21 ks
22 – 1 ks – vrba
24 – 1 ks
27 – 22
28 – 1
43 – 2 ks (1x vrba, 1x bříza)
44 – 2 ks

L04:
Oplocené, nepřístupné zahrady. Za plotem stromy nejsou označené.

Hrubý odhad:
12 – 50 m²
41 – 15 ks
43 – 1 ks - bříza

L07:
Převážně oplocená, nepřístupná zahrada. Za plotem stromy nejsou označené.

Hrubý odhad:
12 – 80 m²
21 – 1 ks
27 – 1 ks
41 – 4 ks

Strom ohrožující DS

L012:
12 – 1 m²

L08:
13 – 50 m²
21 – 4 ks
27 – 4 ks

L09:
Oplocené, nepřístupné zahrady. Součástí je rovněž areál nemocnice Vojkov. Většina stromů není označena.

Odhad:
12 – 20 m²
21 – 1 ks
27 – 1 ks
41 – 1 ks
44 – 3 ks
45 – 1 ks – smrk

0 0,0425 0,085 0,17 Km

PY_4252
Teňovec-Vojkov-nemocnice

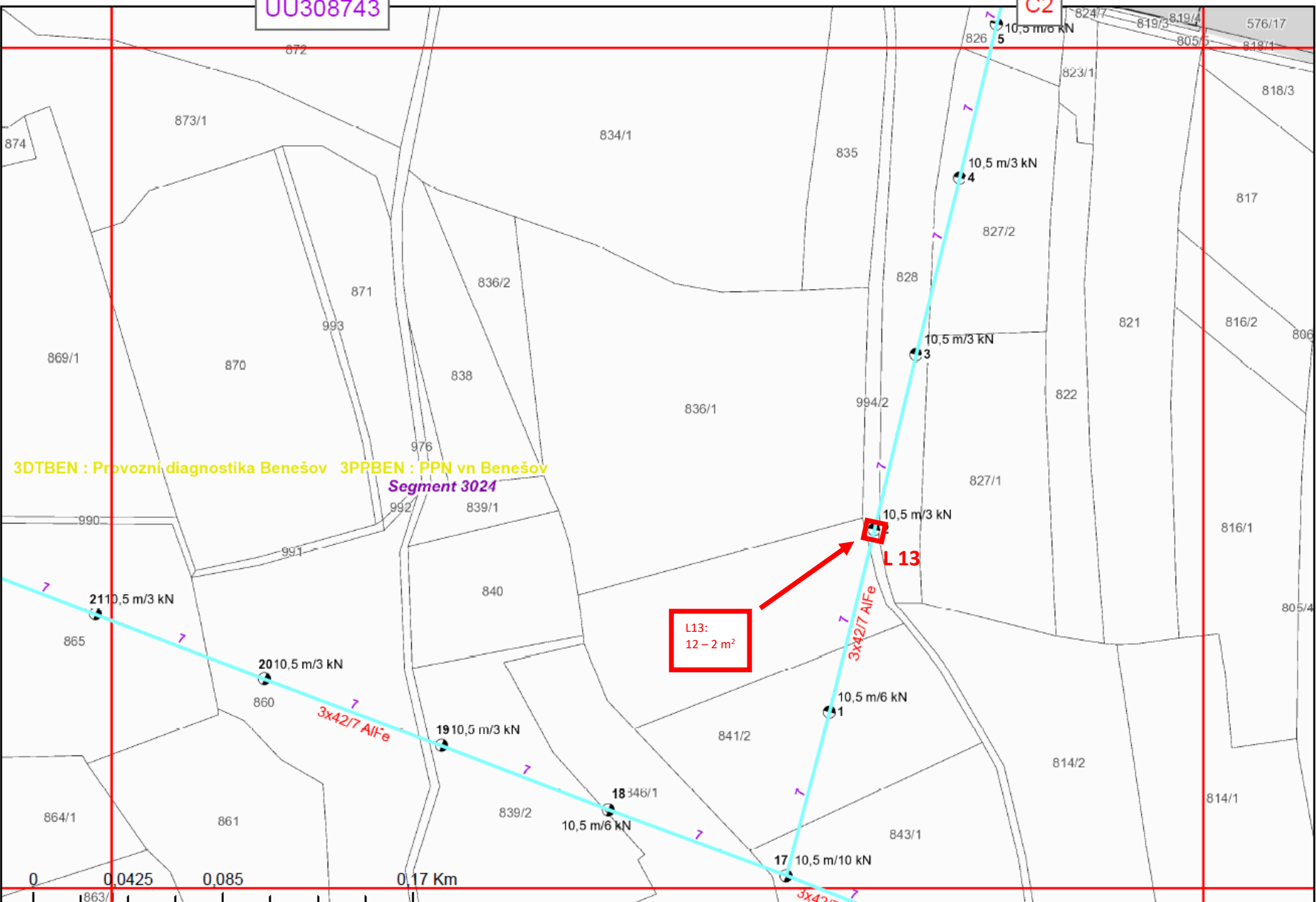
UU308743

C2

3DTBEN : Provozní diagnostika Benešov 3PPBEN : PPN vn Benešov
Segment 3024

L13:
12 – 2 m²

L13

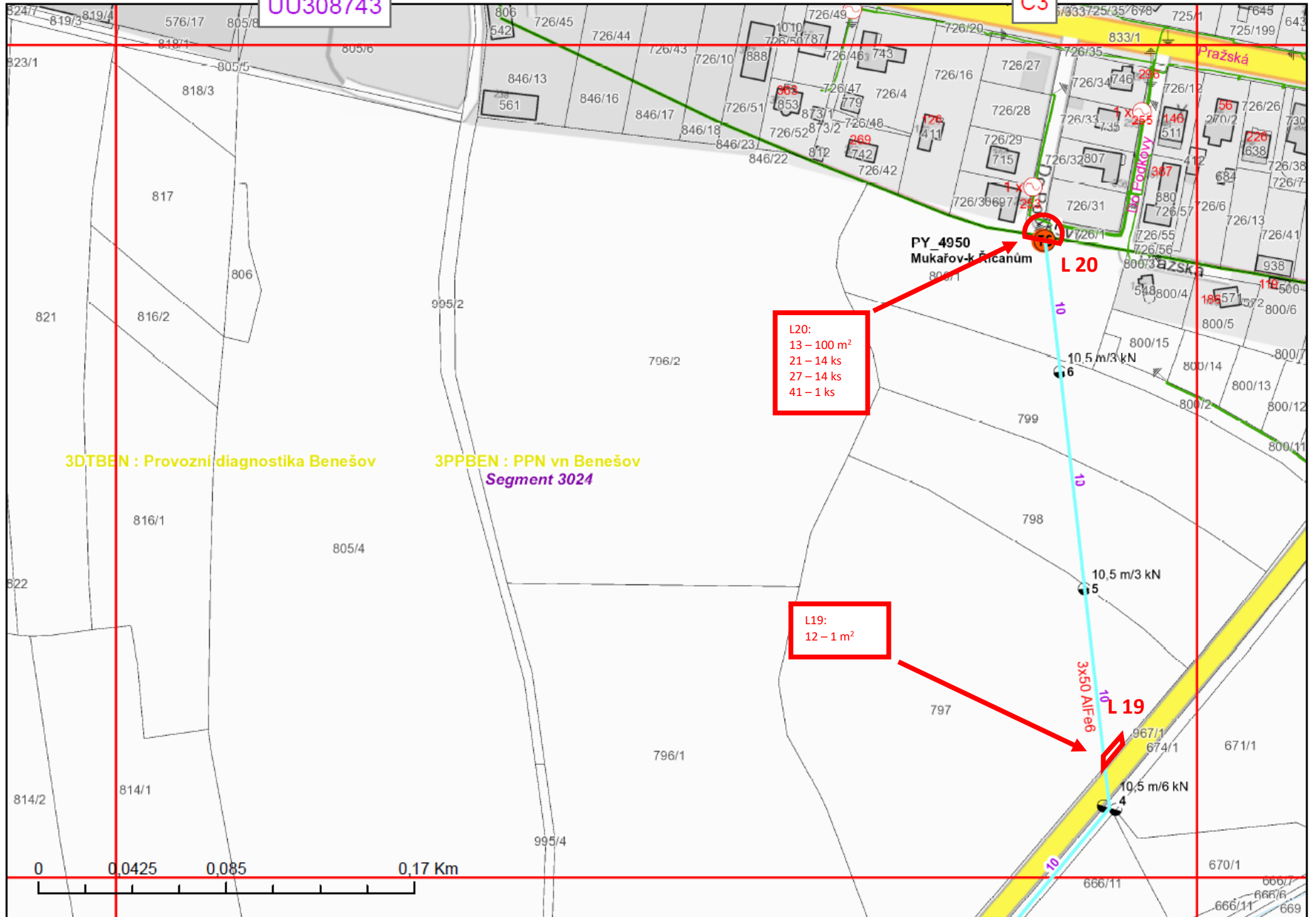


0 0,0425 0,085 0,17 Km

863/1

UU308743

C3



L20:
 13 – 100 m²
 21 – 14 ks
 27 – 14 ks
 41 – 1 ks

L19:
 12 – 1 m²

PY_4950
 Mukařov-k. říčanům

L 20

L 19

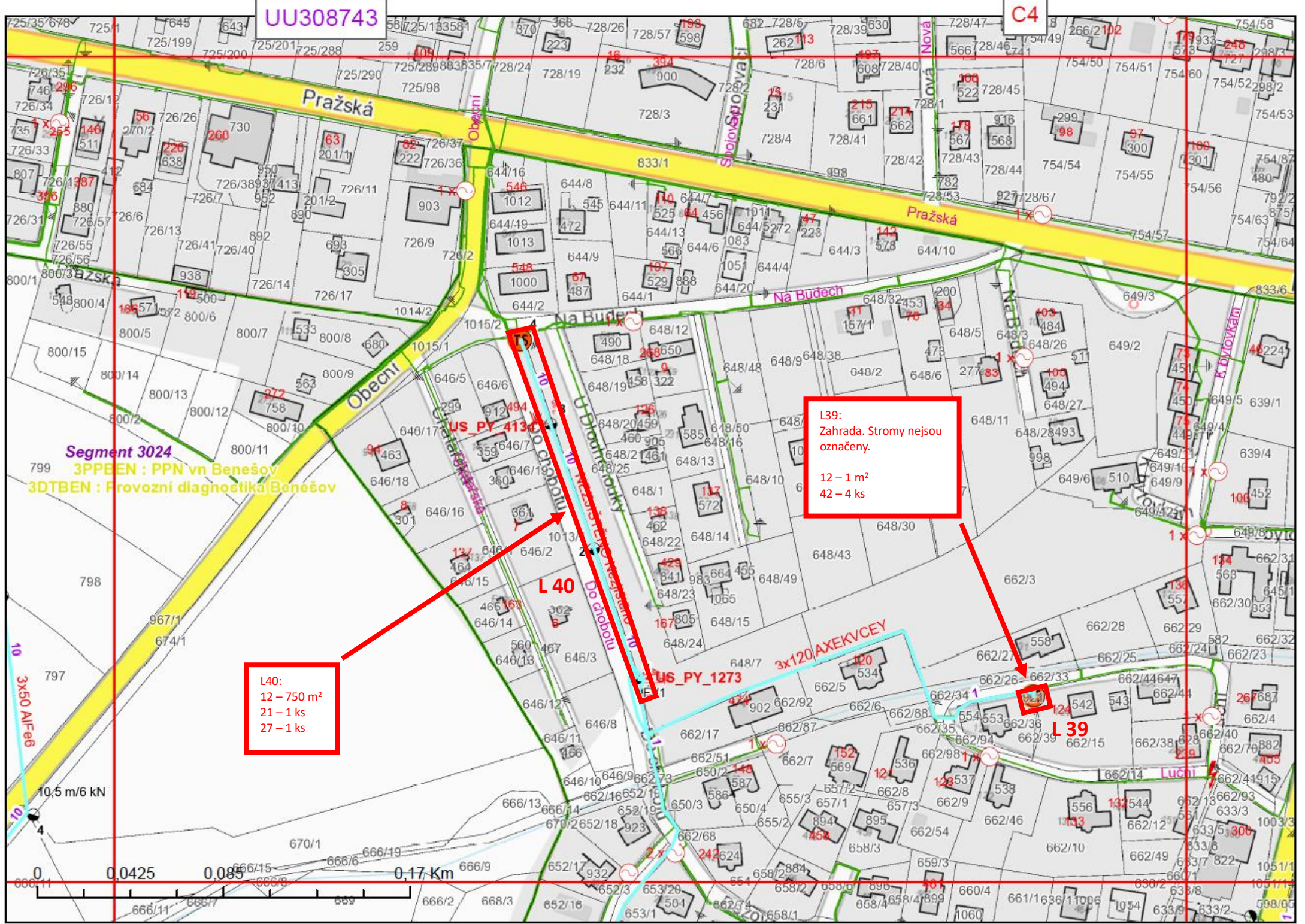
3DTBEN : Provozní diagnostika Benešov

3PPBEN : PPN vn Benešov
 Segment 3024

0 0,0425 0,085 0,17 Km

UU308743

C4



L39:
Zahrada. Stromy nejsou
označeny.

12 – 1 m²
42 – 4 ks

L40:
12 – 750 m²
21 – 1 ks
27 – 1 ks

Segment 3024
3PPEEN : PPN vn Benešov
3DTBEN : Provozní diagnostika Benešov



UU308743

C5

L52:
12 – 40 m²

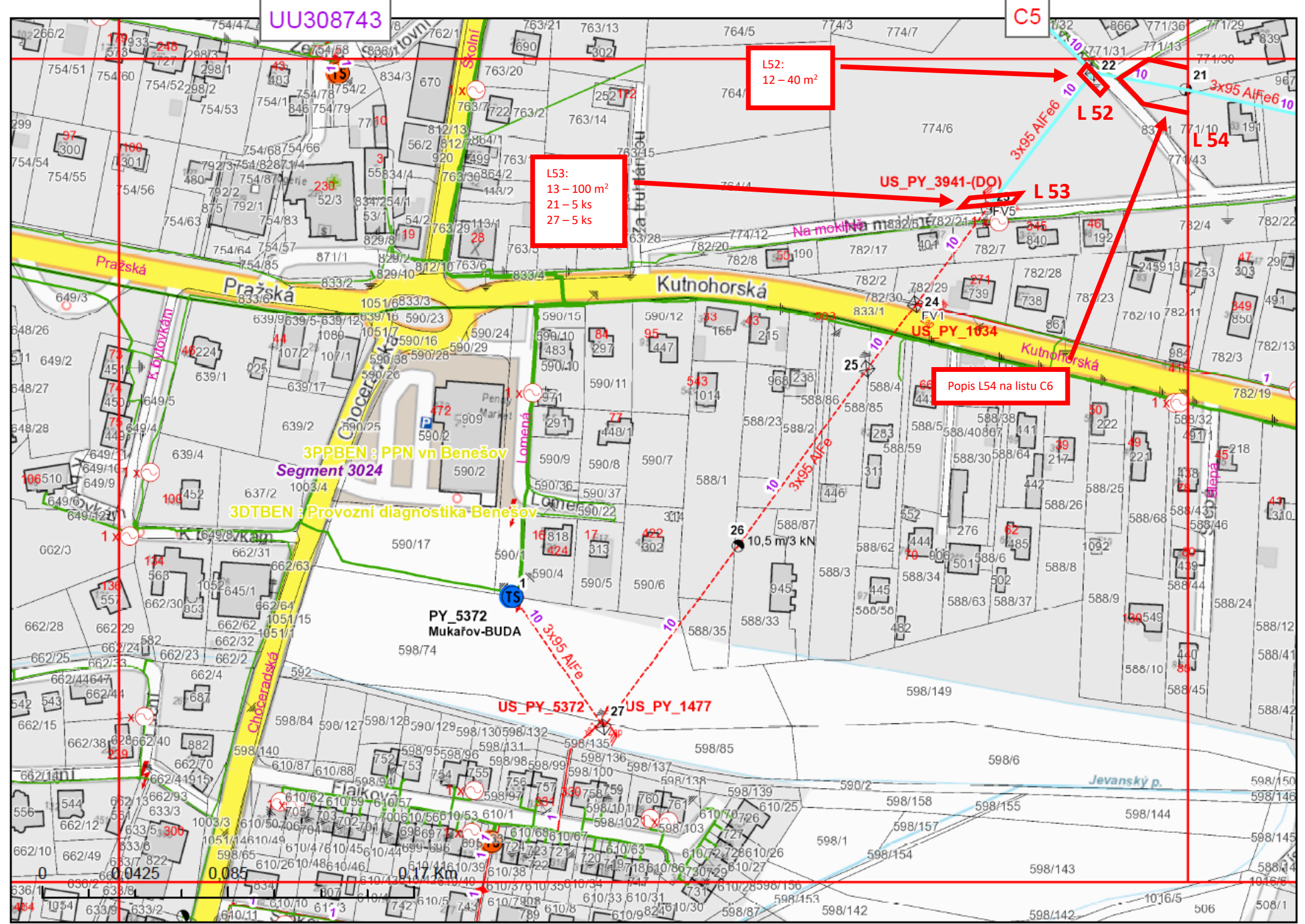
L53:
13 – 100 m²
21 – 5 ks
27 – 5 ks

Popis L54 na listu C6

3PPBEN : PPN vn Benešov
Segment 3024
3DTBEN : Provozní diagnostika-Benešov

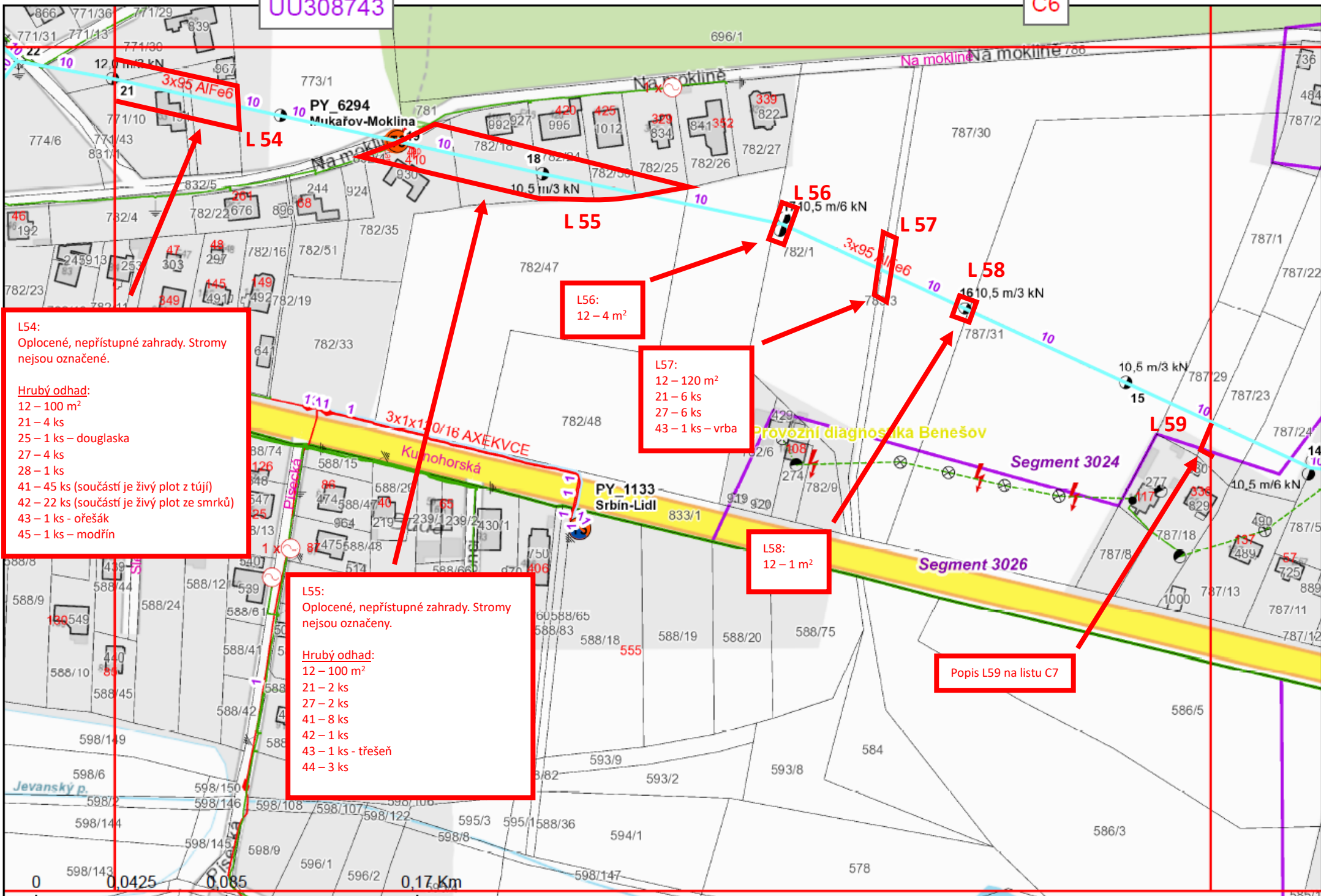
PY_5372
Mukařov-BUDA

US_PY_5372 US_PY_1477



UU308743

C6



L54:
Oplocené, nepřístupné zahrady. Stromy nejsou označeny.

Hrubý odhad:
12 – 100 m²
21 – 4 ks
25 – 1 ks – douglaska
27 – 4 ks
28 – 1 ks
41 – 45 ks (součástí je živý plot z tují)
42 – 22 ks (součástí je živý plot ze smrků)
43 – 1 ks – ořešák
45 – 1 ks – modřín

L56:
12 – 4 m²

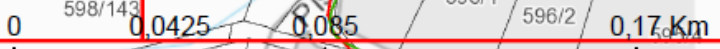
L57:
12 – 120 m²
21 – 6 ks
27 – 6 ks
43 – 1 ks – vrba

L58:
12 – 1 m²

L55:
Oplocené, nepřístupné zahrady. Stromy nejsou označeny.

Hrubý odhad:
12 – 100 m²
21 – 2 ks
27 – 2 ks
41 – 8 ks
42 – 1 ks
43 – 1 ks – třešeň
44 – 3 ks

Popis L59 na listu C7



L59:
Oplocené, nepřístupné zahrady. Stromy nejsou označeny.

Hrubý odhad:
41 – 9 ks

L61:
Převážně oplocené, nepřístupné zahrady. Stromy za plotem nejsou označeny.

Hrubý odhad:
12 – 150 m²
41 – 10 ks
45 – 3 ks – 2x tůje, 1x smrk

L65:
43 – 2 ks – 2x dub

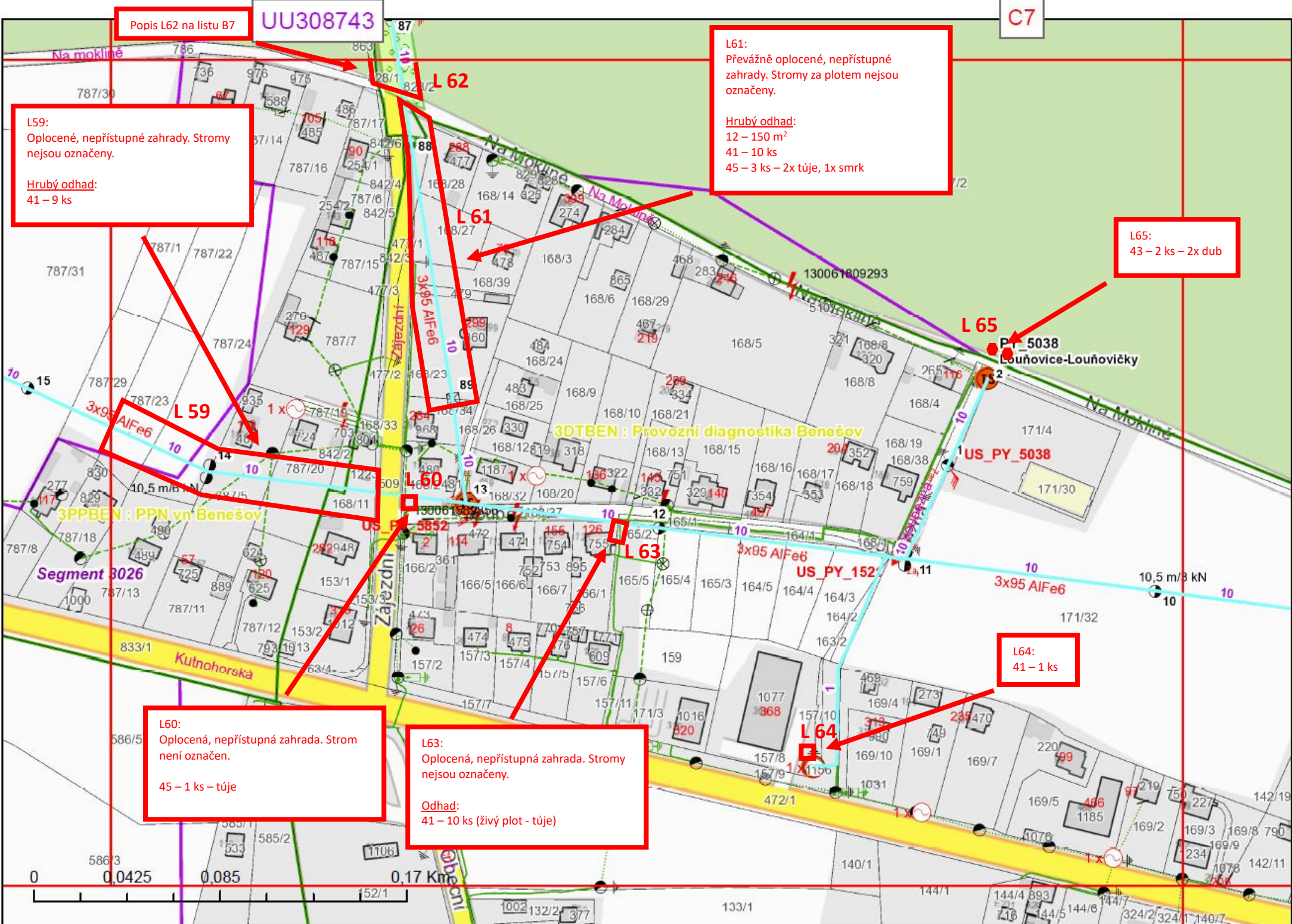
L60:
Oplocená, nepřístupná zahrada. Strom není označen.

45 – 1 ks – tůje

L63:
Oplocená, nepřístupná zahrada. Stromy nejsou označeny.

Odhad:
41 – 10 ks (živý plot - tůje)

L64:
41 – 1 ks



L66:
 Součástí lokality je oplocená, nepřístupná zahrada. Stromy za plotem nejsou označeny.

12 – 150 m²
 42 – 1 ks (v zahradě)
 43 – 1 ks – jasan (v zahradě)

L67:
 12 – 35 m²

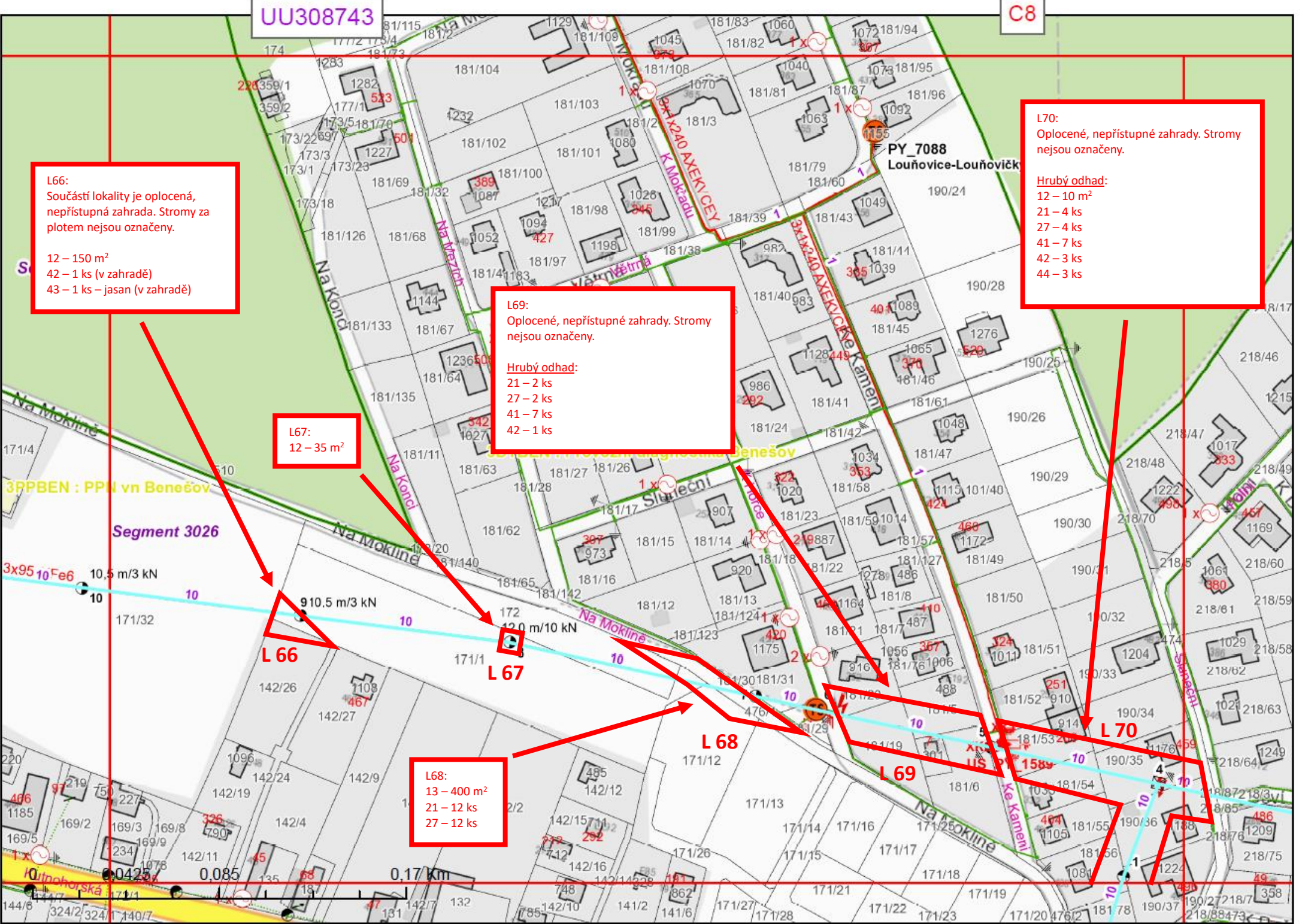
L69:
 Oplocené, nepřístupné zahrady. Stromy nejsou označeny.

Hrubý odhad:
 21 – 2 ks
 27 – 2 ks
 41 – 7 ks
 42 – 1 ks

L70:
 Oplocené, nepřístupné zahrady. Stromy nejsou označeny.

Hrubý odhad:
 12 – 10 m²
 21 – 4 ks
 27 – 4 ks
 41 – 7 ks
 42 – 3 ks
 44 – 3 ks

L68:
 13 – 400 m²
 21 – 12 ks
 27 – 12 ks



L79:
Oplocené, nepřístupné zahrady.
Stromy za plotem nejsou
označeny.
41 – 10 ks

L78:
Oplocená, nepřístupná zahrada.
Strom za plotem není označen.
41 – 1 ks

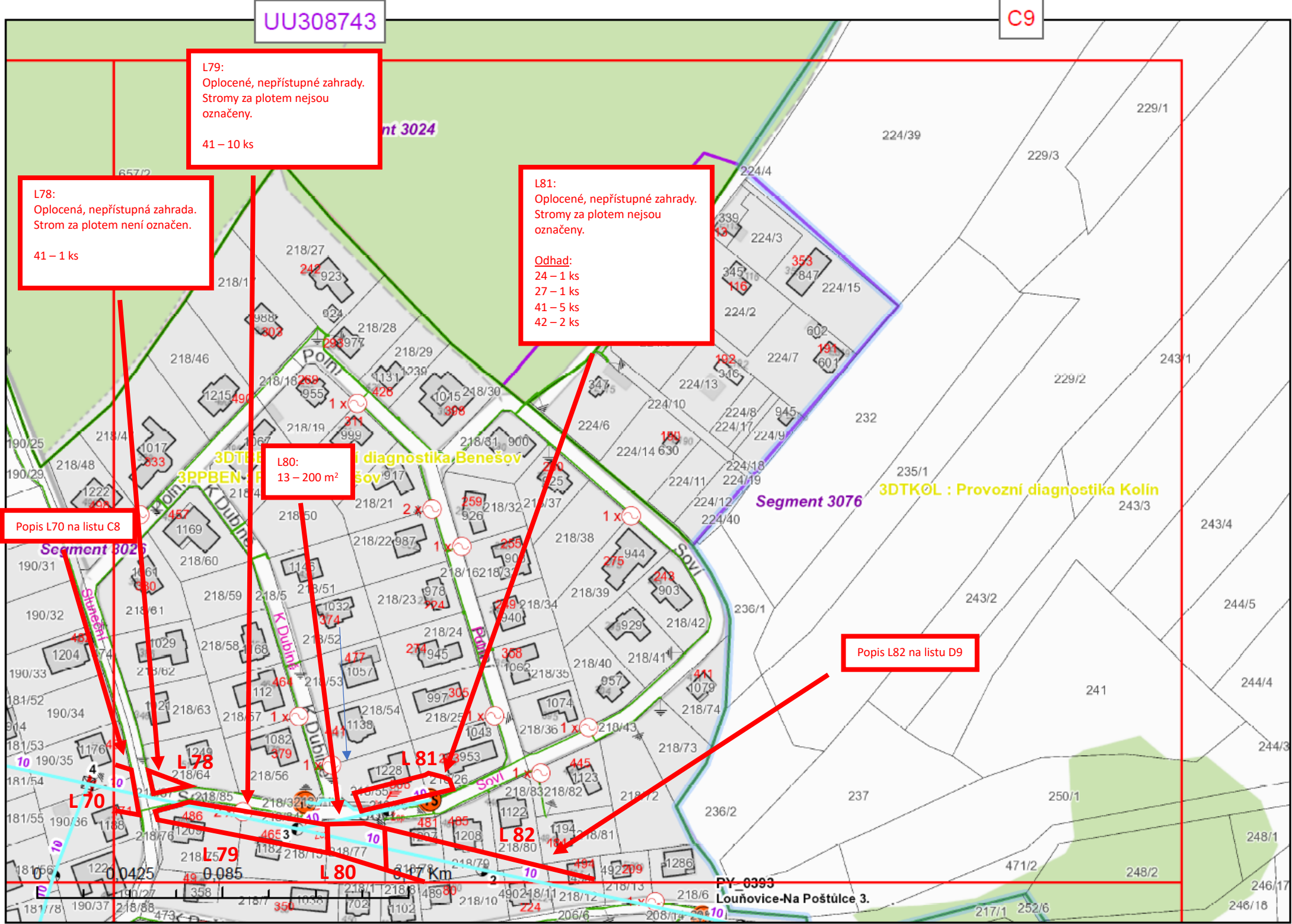
L81:
Oplocené, nepřístupné zahrady.
Stromy za plotem nejsou
označeny.

Odhad:
24 – 1 ks
27 – 1 ks
41 – 5 ks
42 – 2 ks

L80:
13 – 200 m²

Popis L70 na listu C8

Popis L82 na listu D9



UU308743

D1

Popis L09 na listu C1

L09

US PY 4252
Tehovec-Vojkov-nemocnice

US PY 1274
US PY 4252

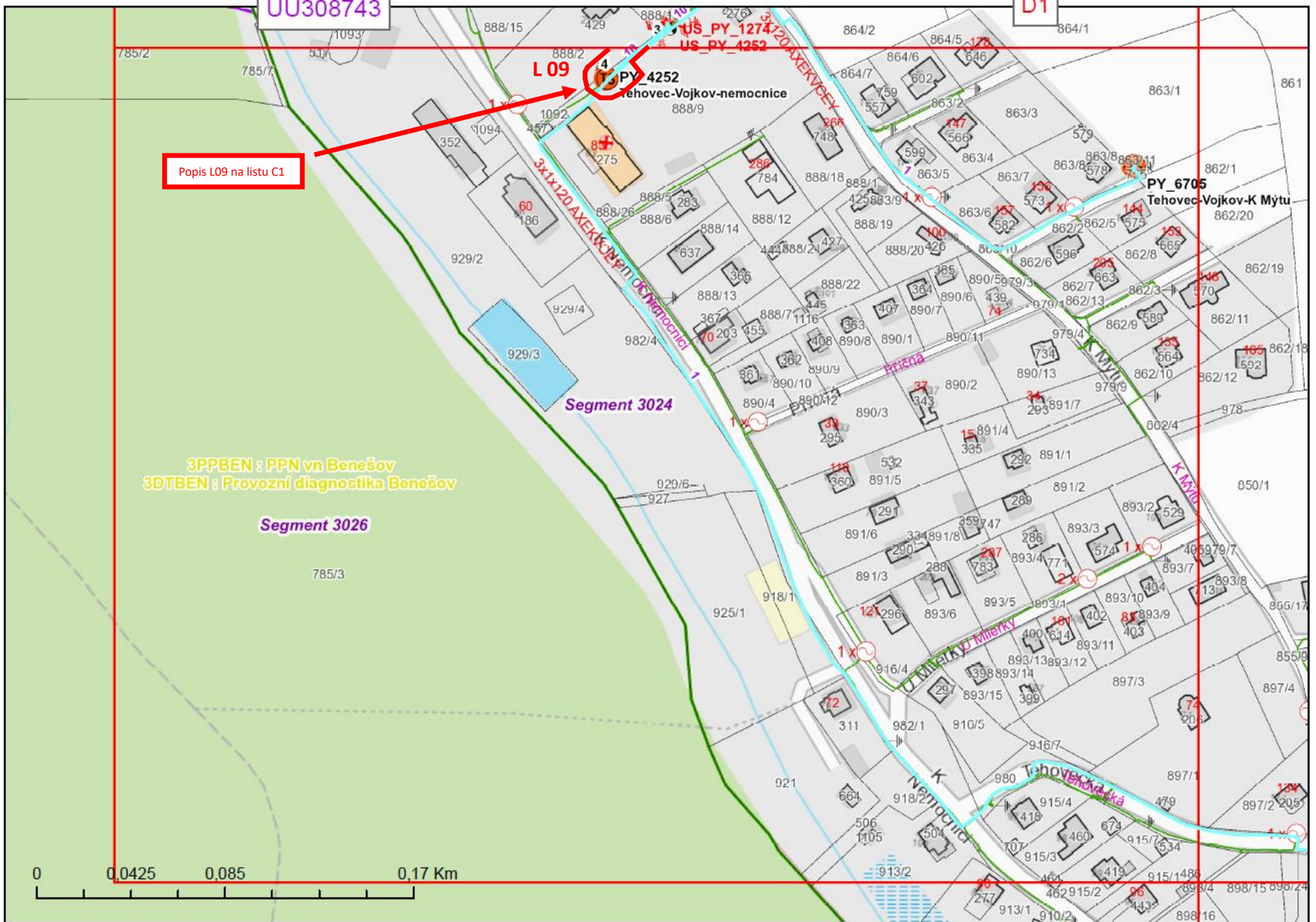
PY 6705
Tehovec-Vojkov-K Mýtu

3PPBEN : PPN vn Benešov
3DTBEN : Provozní diagnostika Benešov

Segment 3026

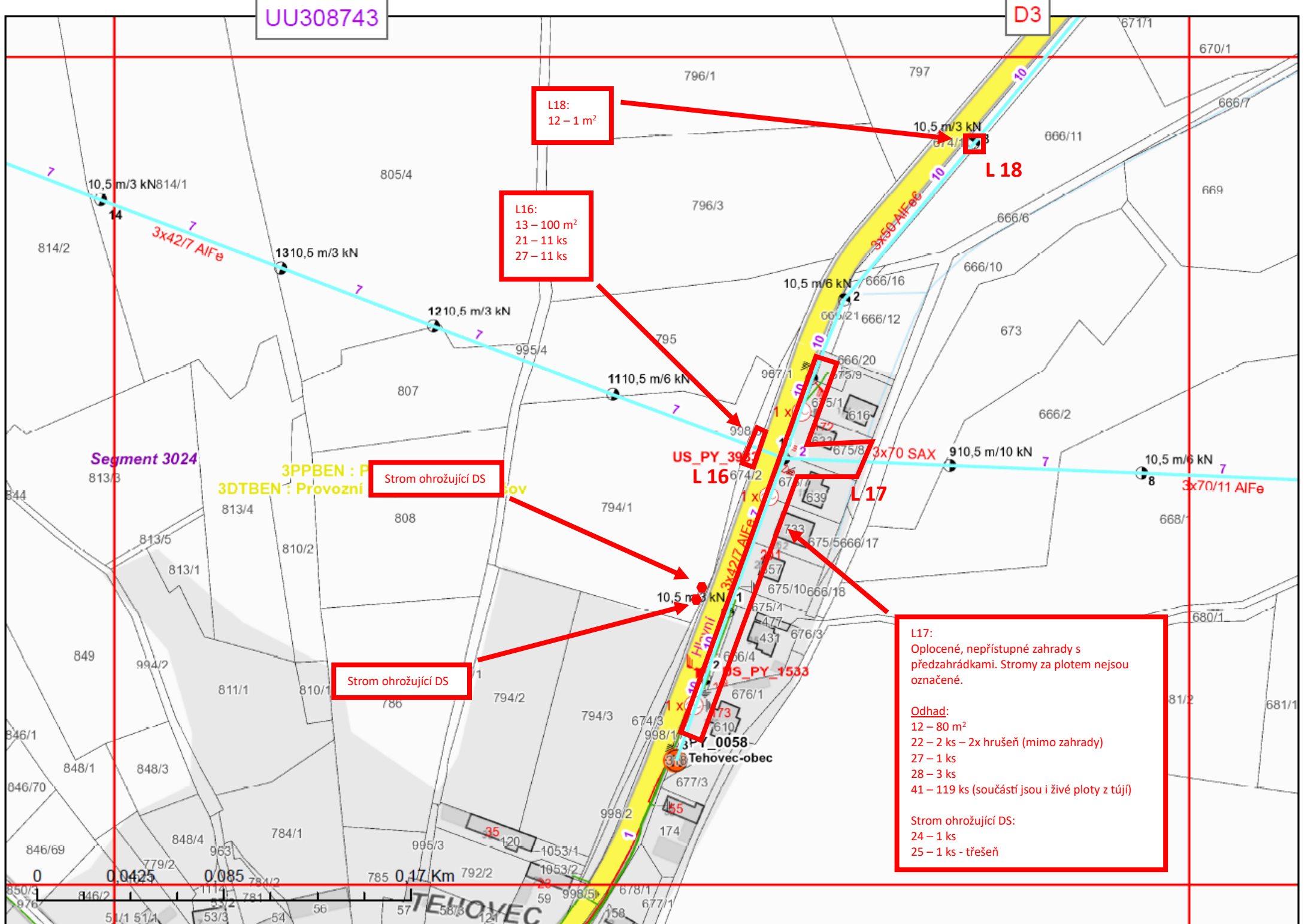
Segment 3024

0 0,0425 0,085 0,17 Km



UU308743

D3



L18:
12 – 1 m²

L16:
13 – 100 m²
21 – 11 ks
27 – 11 ks

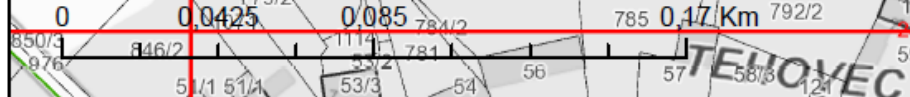
Strom ohrožující DS

Strom ohrožující DS

L17:
Oplocené, nepřístupné zahrady s předzahrádkami. Stromy za plotem nejsou označeny.

Odhad:
12 – 80 m²
22 – 2 ks – 2x hrušeň (mimo zahrady)
27 – 1 ks
28 – 3 ks
41 – 119 ks (součástí jsou i živé ploty z tují)

Strom ohrožující DS:
24 – 1 ks
25 – 1 ks - třešeň



UU308743

D4

L21:
Oplocená, nepřístupná zahrada.
Stromy za plotem nejsou označené.
V západní části keře mimo zahrady u pole.

Hrubý odhad:
12 – 60 m²
21 – 1 ks
22 – 1 ks – jedle
27 – 1 ks
28 – 1 ks
41 – 12 ks

L22:
Oplocené, nepřístupné zahrady.
Stromy nejsou označené.

Hrubý odhad:
41 – 37 ks

L26:
Oplocená, nepřístupná zahrada.
Stromy nejsou označené.

Hrubý odhad:
13 – 30 m²
41 – 1 ks

L24:
Oplocená, nepřístupná zahrada.
Stromy nejsou označené.

Hrubý odhad:
41 – 4 ks

L28:
Oplocené, nepřístupné zahrady.
Stromy nejsou označené.

Hrubý odhad:
25 – 1 ks – ořešák
28 – 1 ks
41 – 17 ks (včetně živého plotu z tují)
44 – 6 ks

L25:
12 – 5 m²

L23:
13 – 3 m²

L31:
Oplocená, nepřístupná zahrada.
Stromy nejsou označené.

Hrubý odhad:
12 – 10 m²
41 – 6 ks

L27:
12 – 50 m²
21 – 1 ks
27 – 1 ks

L32:
12 – 50 m²
43 – 1 ks – dub

L29:
Oplocené, nepřístupné zahrady.
Stromy nejsou označené.

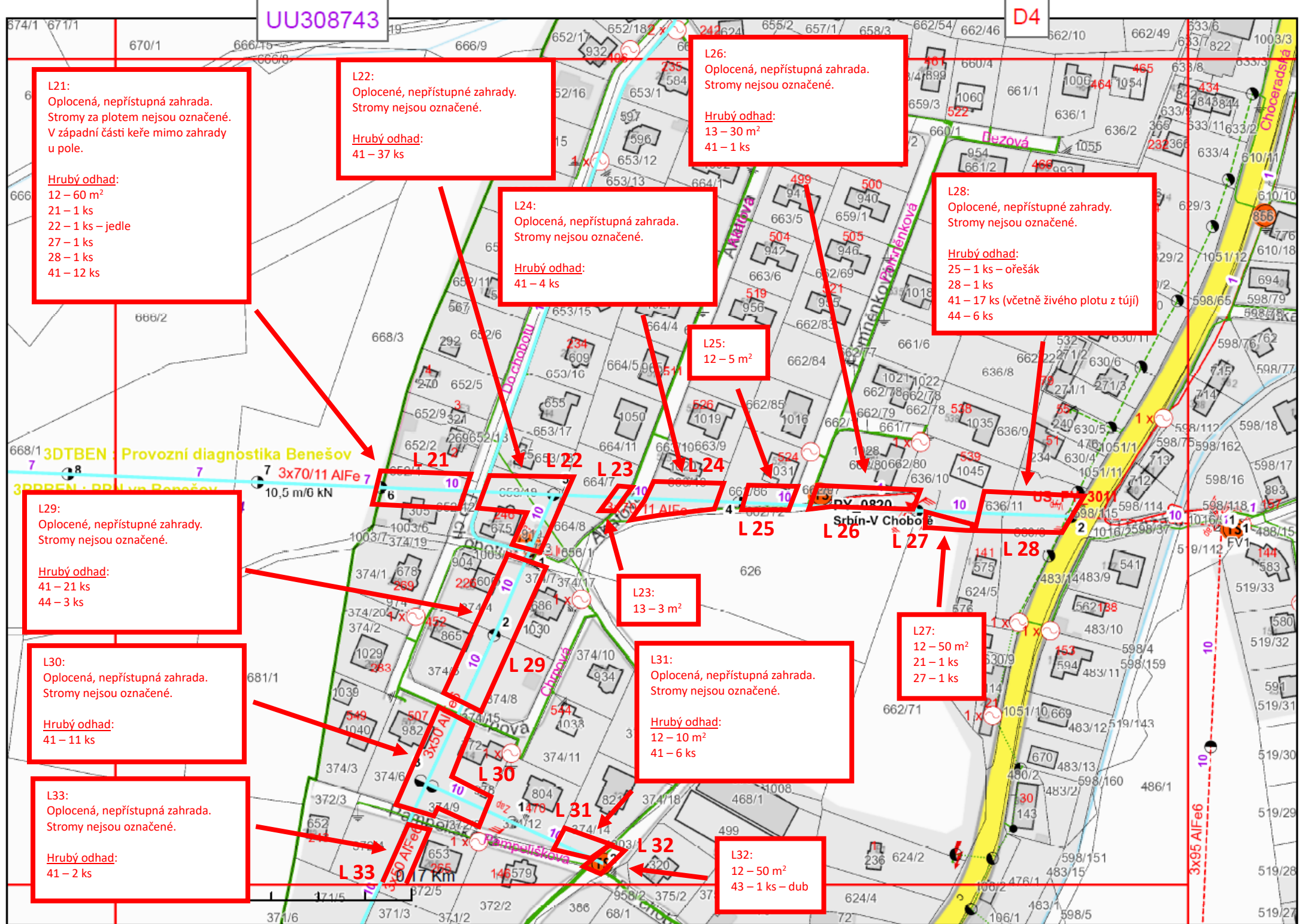
Hrubý odhad:
41 – 21 ks
44 – 3 ks

L30:
Oplocená, nepřístupná zahrada.
Stromy nejsou označené.

Hrubý odhad:
41 – 11 ks

L33:
Oplocená, nepřístupná zahrada.
Stromy nejsou označené.

Hrubý odhad:
41 – 2 ks



UU308743

D8

Popis L70 na listu C8

L71:
12 – 8 m²

L73:
Oplocená, nepřístupná zahrada.
Stromy nejsou označené.

Hrubý odhad:
41 – 6 ks

L74:
Oplocený areál firmy. Stromy
nejsou označené.

Hrubý odhad:
41 – 5 ks

L72:
Oplocená, nepřístupná zahrada.
Stromy nejsou označené.

Hrubý odhad:
12 – 100 m²
21 – 11 ks
22 – 2 ks – 1x modřín, 1x břıza
27 – 11 ks
28 – 2 ks

L75:
12 – 1 800 m²
21 – 69 ks
22 – 6 ks – 5x vrba, 1x břıza
23 – 3 ks – 2x vrba, 1x borovice
27 – 69 ks
28 – 6 ks
29 – 3 ks
43 – 1 ks - vrba

Kulohorská

3D TBEN : Provozní diagnostika Benešov 3PPBEN : PPN vn Benešov
Segment 3026

Louňov
ryb

Obecní

0 0,0425 0,085 0,17 Km

127/45

UU308743

D9

3DTKOL : Provozni diagnostika Kolín

L 82

US PY

L 84

L 83

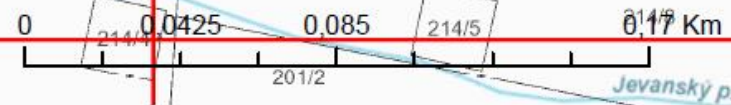
L82:
Oplocené, nepřístupné zahrady.
Stromy nejsou označené.

Hrubý odhad:
41 – 25 ks
45 – 2 ks – 2x smrk

L83:
Součástí lokality je i oplocená,
nepřístupná zahrada. Stromy za
plotem nejsou označené.

Částečný odhad:
12 – 80 m²
21 – 5 ks
27 – 5 ks
41 – 2 ks
43 – 1 ks – bříza

L84:
12 – 100 m²
21 – 2 ks
27 – 2 ks
42 – 2 ks
43 – 2 ks – 1x osika, 1x bříza
45 – 1 ks – borovice

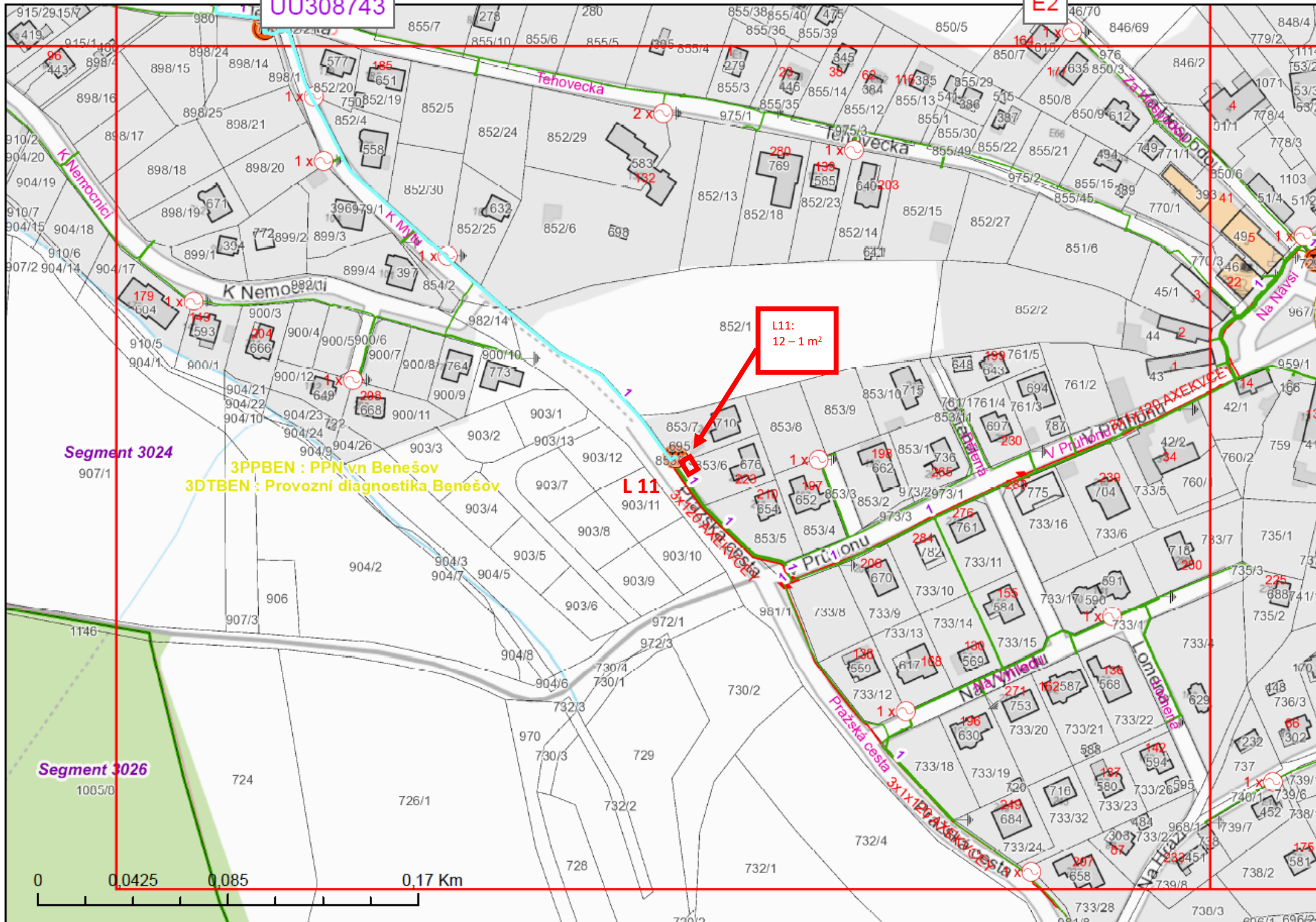


Segment 3076

Segment 3026
diagnostika Benešov

UU308743

E2



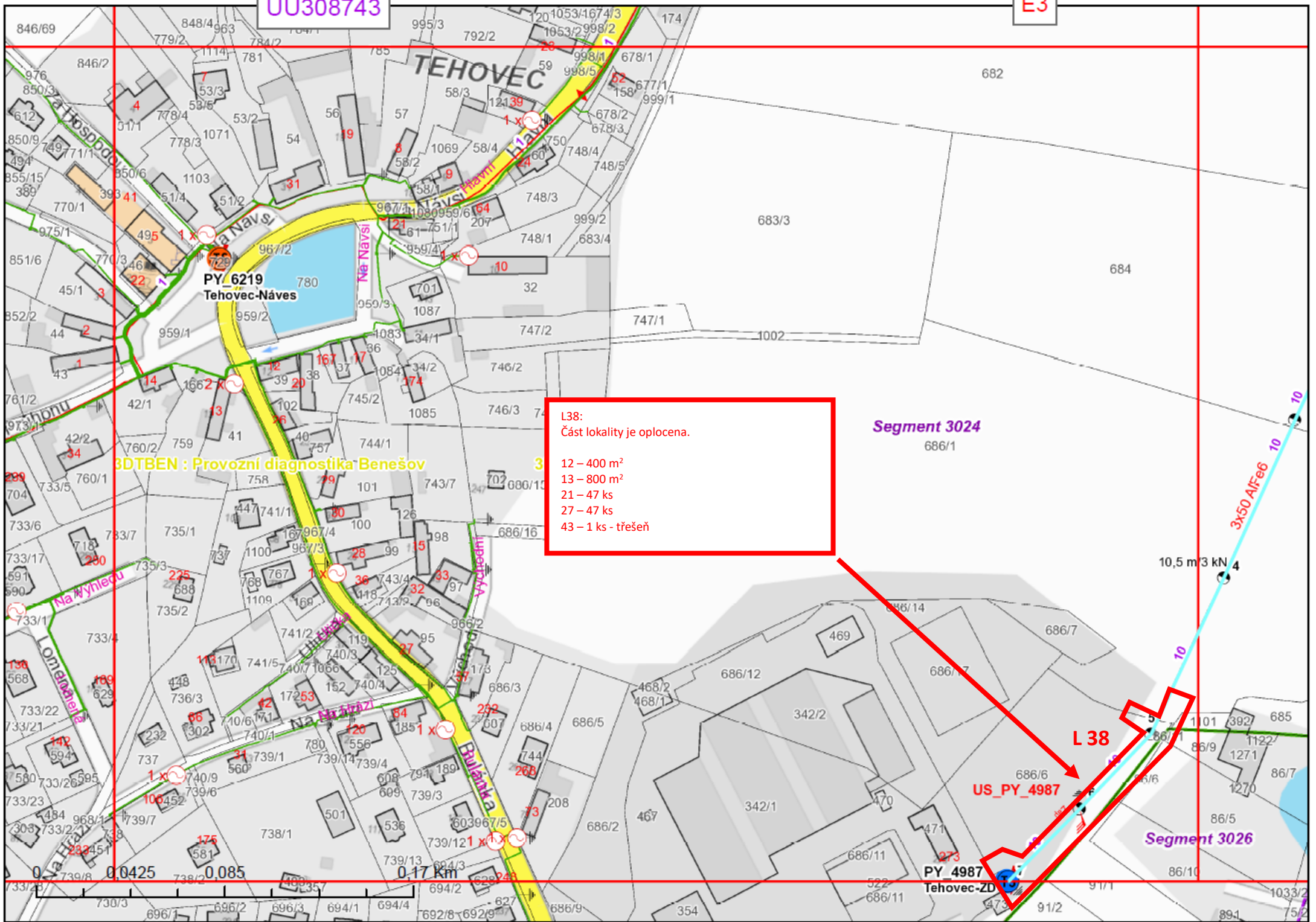
L11:
12-1 m²

3PPBEN : PPN vn Benešov
3DTBEN : Provozní diagnostika Benešov

Segment 3024

Segment 3026

0 0,0425 0,085 0,17 Km



L38:
 Část lokality je oplocena.

- 12 – 400 m²
- 13 – 800 m²
- 21 – 47 ks
- 27 – 47 ks
- 43 – 1 ks - třešeň

Segment 3024

686/1

3DTBEN : Provozní diagnostika Benešov

L 38

US_PY_4987

Segment 3026

PY_4987
Tehovec-ZD

0 0,0425 0,085 0,17 Km

L36:
12 – 30 m²
13 – 50 m²
21 – 1 ks
27 – 1 ks

UU308743

Popis L33 na listu D4

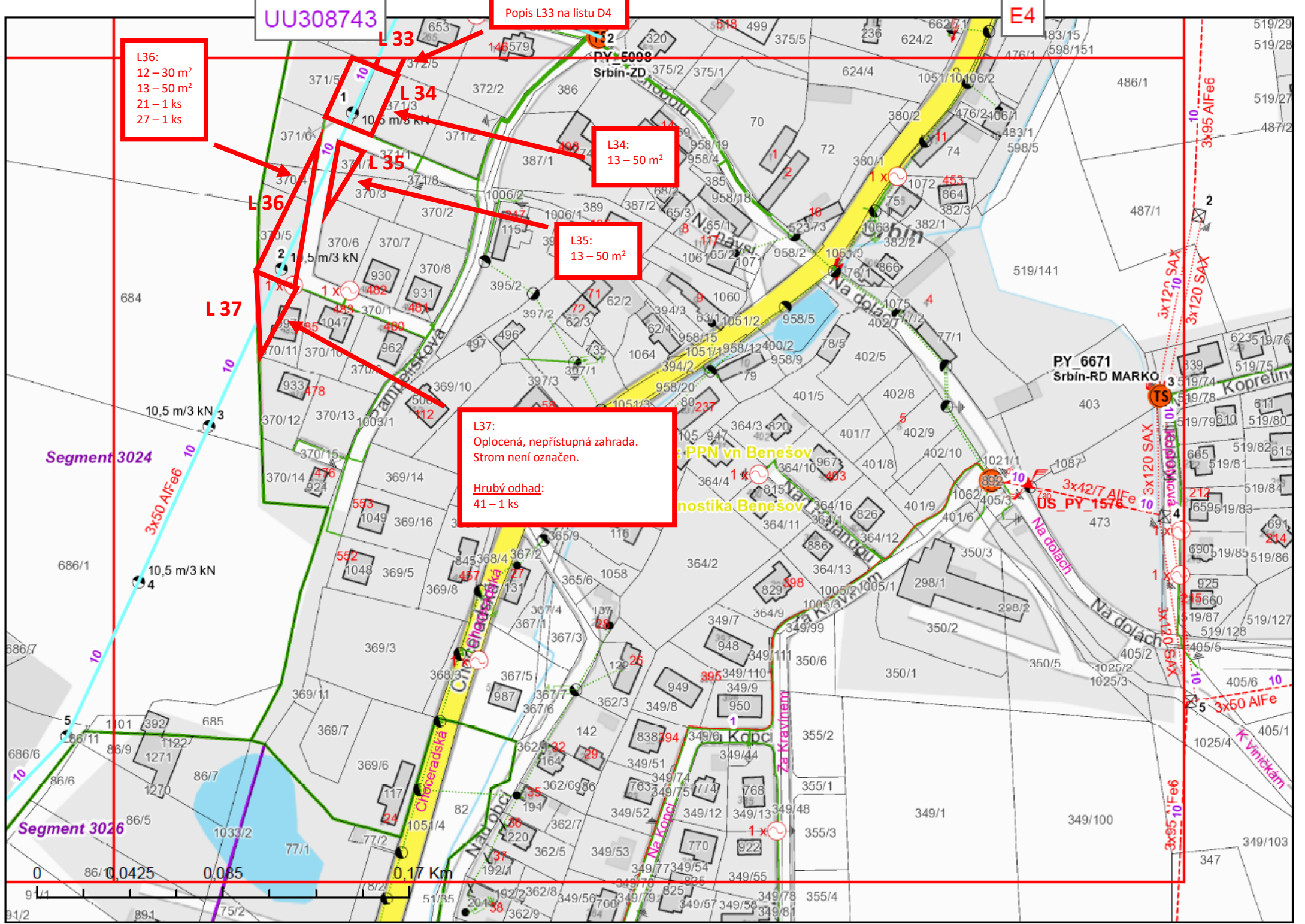
E4

L34:
13 – 50 m²

L35:
13 – 50 m²

L37:
Opločená, nepřístupná zahrada.
Strom není označen.

Hrubý odhad:
41 – 1 ks



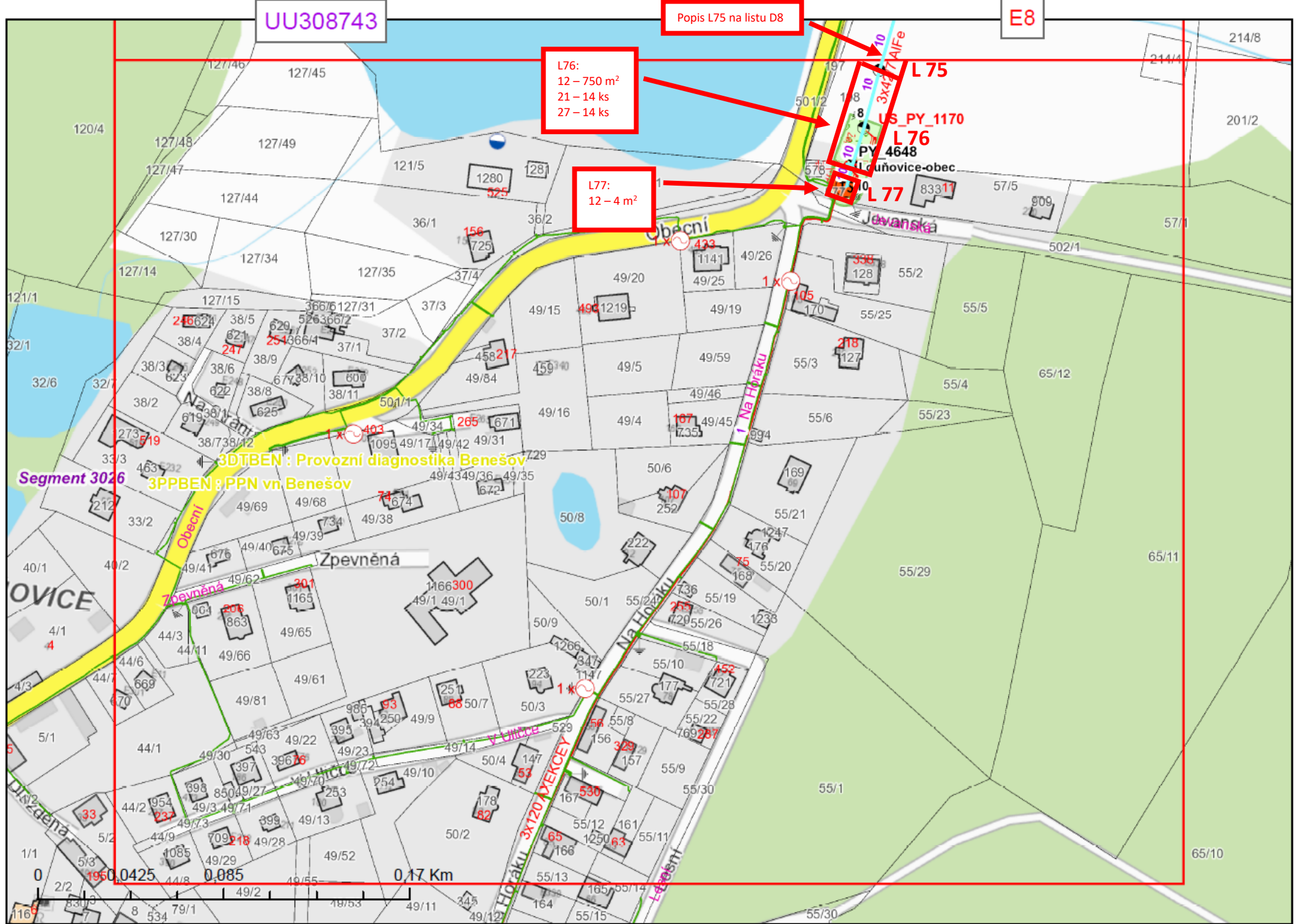
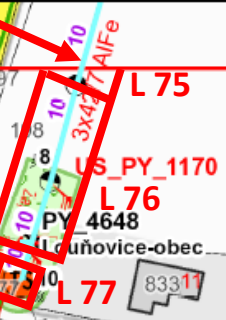
UU308743

Popis L75 na listu D8

E8

L76:
12 – 750 m²
21 – 14 ks
27 – 14 ks

L77:
12 – 4 m²



Segment 3026
3DTBEN : Provozní diagnostika Benešov
3PPBEN : PPN vn Benešov

OVICE

DRSBAJENÁ

Na Horku
3x120 VYKCEJ

0 0.0425 0.085 0.17 Km

**Doložka podle § 69a odst. 4 zákona č. 499/2004 Sb. a § 24 odst. 3 vyhlášky č. 259/2012 Sb.
pro změnu datového formátu dokumentu v digitální podobě.**

Dokument na vstupu nebyl podepsán.

Název souboru, nad kterým proběhla změna datového formátu:
UU308743_zákresy.pdf

Původní datový formát: **.PDF**

Subjekt, který změnu formátu dokumentu provedl:
MěÚ Říčany

Datum vyhotovení ověřovací doložky: **9.10.2024**

Jméno a příjmení osoby, která změnu formátu dokumentu provedla:
Hlavní Budova č.p. 53 Podatelna "A"